

**Krajská správa a údržba silnic Středočeského kraje, příspěvková organizace
150 21 PRAHA 5, Zborovská 11**

**Pan
Mgr. Petr Šroll**

**Na Drážce 1563
530 03 Pardubice**

Vás dopis značka/-e dne Naše značka Vyřizuje/telefon Kolín
1964/21/KSÚS/KHT/SOM Somolíková / 724 304 257 19.3.2021





**Předmět : Vyjádření k projektové dokumentaci – „Rekonstrukce veřejného osvětlení
v obci Polepy u Kolína“**

Investor: Obec Polepy, Polepy 131, 280 02 Kolín
Zastoupen: Mgr. Petr Šroll, Na Drážce 1563, 530 03 Pardubice
Čísł silnic: III/12550 kat.území: Polepy

Krajská správa a údržba silnic Středočeského kraje jako správce a zároveň zástupce Středočeského kraje jako vlastníka nemovitosti – silnice III/12550 k Vaší sděluje, že s realizací stavby souhlasíme a požadujeme dodržet níže uvedené podmínky:

- 1) Křížení veřejného osvětlení se silnicí III/12550 bude provedeno protlakem, bez poškození povrchu komunikace. Hloubka uložení vedení VO, bude 1,2 m pod stávající niveletou vozovky. Startovací (kontrolní) jámy budou umístěny mimo zpevněnou část vozovky v chodnicích/zelených pásích. V souběhu se silnicí III/12550, bude vedení VO uloženo v přílehlých chodnicích/zelených pásích. Stožáry VO budou umístěny tak, aby nebyla snížena bezpečnost silničního provozu a svým svitem neoslňovaly projíždějící vozidla.
- 2) Výkopový materiál nesmí být ukládán na vozovce.
- 3) Po ukončení stavby bude okolní terén uveden do původního stavu
- 4) Do zahájení stavebních prací bude uzavřena mezi investorem stavby a Středočeským krajem – zastoupeným KSÚS SK smlouva o omezení užívání silnice. V příloze Vám zasíláme formulář, který po vyplnění bude sloužit jako podklad pro uzavření smlouvy. Vyplněný formulář, zašlete zpět na naši výše uvedenou adresu.
- 5) Před zahájením stavebních prací v silničním tělese bude uhrazena faktura za omezení užívání ve smyslu zákona č. 13/1997 Sb., směrnice kraje a ceníku-
- 6) Před zahájením stavebních prací v silničním tělese dojde k protokolárnímu předání silnice, po ukončení stavebních prací v silničním tělese bude dotčená část silnice protokolárně předána zpět KSÚS SK.
- 7) Záruční doba na povrchy silnic bude stanovena v délce 60 měsíců ode dne předání.

LEGENDA ZNAČEK

-  Stávající zachovaný světelný bod
-  Nový světelný bod
-  rozvaděč VO
-  stávající vedení V.O. (CYKY 4x10 + FeZn Ø10mm)
-  navrhované vedení V.O. (CYKY 4x10 + FeZn Ø10mm)
-  navrhované vedení V.O. uložení v chrániče
-  Legenda stávajících sítí je na samostatném výkrese.

POZNÁMKA

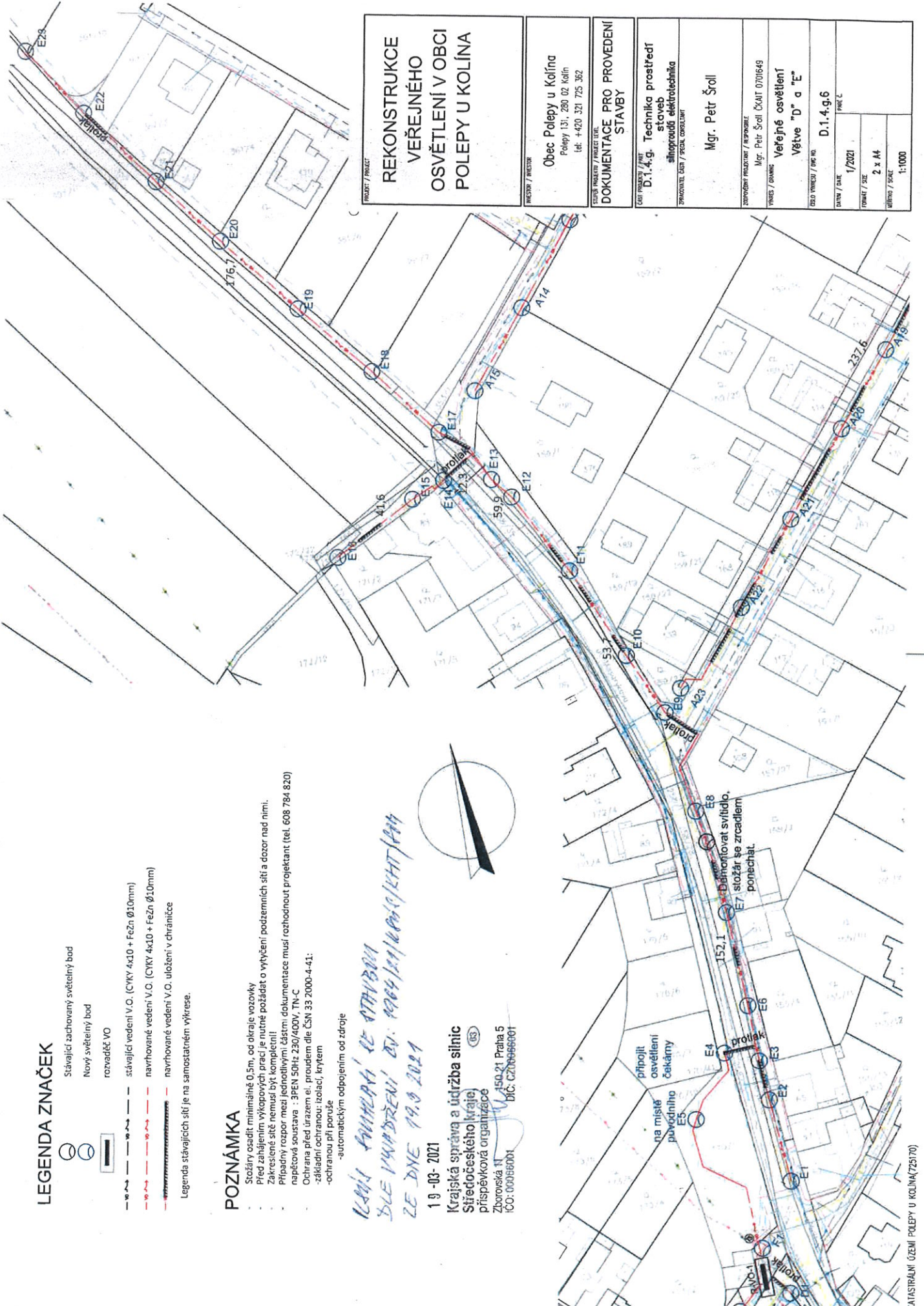
- Stožáry osadit minimálně 0,5m, od okraje vozovky
- Před zahájením výkopových prací je nutné požádat o výtčení podzemních sítí a dozor nad nimi.
- Zakreslené síť nemusí být kompletní!
- Případný rozpor mezi jednotlivými částmi dokumentace musí rozhodnout projektant (tel. 608 784 820)
- nábojová soustava : 3PEN 50Hz 230/400V, TN-C
- Ochrana před úrazem el. proudem dle ČSN 33 2000-4-41:
- sňhladní ochranou; izolaci, krytem
- ochranou při poruše
- automatickým odpojením od zdroje

*KLASIFIKACE PRŮJEMU: VE STAVBĚ
DLE VYHODNĚNÍ EV: 1004/111/KP/03/01/01/PA4
ZE DNE 19.0.2021*



19-03-2021
Krajská správa a údržba silnic
Středočeského kraje
příspěvková organizace
Zborovská 1
150 21 Praha 5
IČO: 000666001
BIC: CZ0666001

REKONSTRUKCE VEREJNÉHO OSVĚTLENÍ V OBCI POLEPY U KOLÍNA	
MĚSTSKÝ / INVESTOR Obec Polepy u Kolína Polepy 131, 280 02 Kolín tel: +420 321 725 362	CÍL PRŮJEMU / ÚČEL D.1.4.g. Technika prostředí staveb silnoproudá elektrotechnika
PRŮJEMOVÝ ÚČEL / SPECIALIZACE DOKUMENTACE PRO PROVEDENÍ STAVBY	PRŮJEMOVÝ ÚČEL / SPECIALIZACE Mgr. Petr Šroll ZODPOVĚDNÝ PRŮJEMOVÝ / RESPONZABIL Mgr. Petr Šroll ČIČAT 070649 VEREJNÉ OSVĚTLENÍ VĚTVE "D" A "E"
CÍL VÝKRESU / DWG NO. D.1.4.g.6	DOKUMENTACE 1/2021
DATUM / DATE 1/2021	FORMÁT / SIZE 2 x A4
MĚŘÍTKO / SCALE 1:1000	



Podklad pro výpočet úhrady za omezení výkonu vlastnického práva

Název stavby	
Investor stavby	
Adresa investora	
Tel. spojení, fax., E-mail	
Statutární zástupce investora funkce	
IČ/R.Č	
Zapsaná v Obchodním rejstříku vedeném Oddíl Vložka	soudem v
Bankovní spojení	
Číslo účtu	
Číslo vyjádření, ze dne	
Silnice číslo	
Místo (ulice, km, směr, ...)	
Katastrální území	
Dotčené silniční pozemky	
Vlastník pozemků	

Druh zásahu	Způsob zásahu	Rozsah zásahu	
Křížení silničního pozemku bez rozlišení území	překop	případ	
	Částečný překop max do ½ vozovky	případ	
	Protlak se zásahem do vozovky	bm	
	Stávající chránička	bm	
	Podvrt - protlak	bm	
Uložení do vozovky	Do vozovky	bm	
	Do krajnice	bm	
	Podélný podvrt, protlak	bm	
	Do příkopu, svahu apod.	bm	
Mostní objekty	Do chráničky KSÚS	bm	
	Jiný přechod mostu bez zásahu do mostovky	bm	

Vrchní vedení	Křížení silničního pozemku	případ	
	Podélné vedení podél komunikace	bm	

Zřízení vpusti, víka kontrolních šachet, poklopy apod.	Hrana průměr do 30 cm	ks	
	Hrana průměr nad 30 cm	ks	